



## OLTRE QUOTA DUEMILA

18-19 LUGLIO 2015

		KM	H
Venerdì 17 luglio	S. POLO D'ENZA - GLORENZA PERNOTTAMENTO A GLORENZA O DINTORNI	361	4
Sabato 18 luglio	GLORENZA - ZERNEZ ( <i>trasferimento in pulmino</i> )	50	50'
	ZERNEZ - SUSCH - FLUELA PASS - DAVOS- WIESEN - ALBULASTRASSE - ZUOZ - ZERNEZ	114	
Domenica 19 luglio	ZERNEZ - LANDECK ( <i>trasferimento in pulmino</i> ) PERNOTTAMENTO A LANDECK O DINTORNI	85	1H20'
	LANDECK - ADRGERG - GALTUR - BIELERHOHE SILVRETTASEE - GALTUR - ADRGERG - LANDECK	98	
	LANDECK - S POLO D'ENZA	470	4H30'

Indicazioni stradali | I miei luoghi

Auto  
 Bicicletta  
 Pedonale

A Zernez, Svizzera  
 B passo albula  
 C Davos, Svizzera  
 D fluela pass  
 E Zernez, Svizzera

Aggiungi destinazione - Mostra opzioni

**TROVA INDICAZIONI STRADALI**

Percorsi suggeriti

**Strada 28** 114 km, 2 ore 10 min

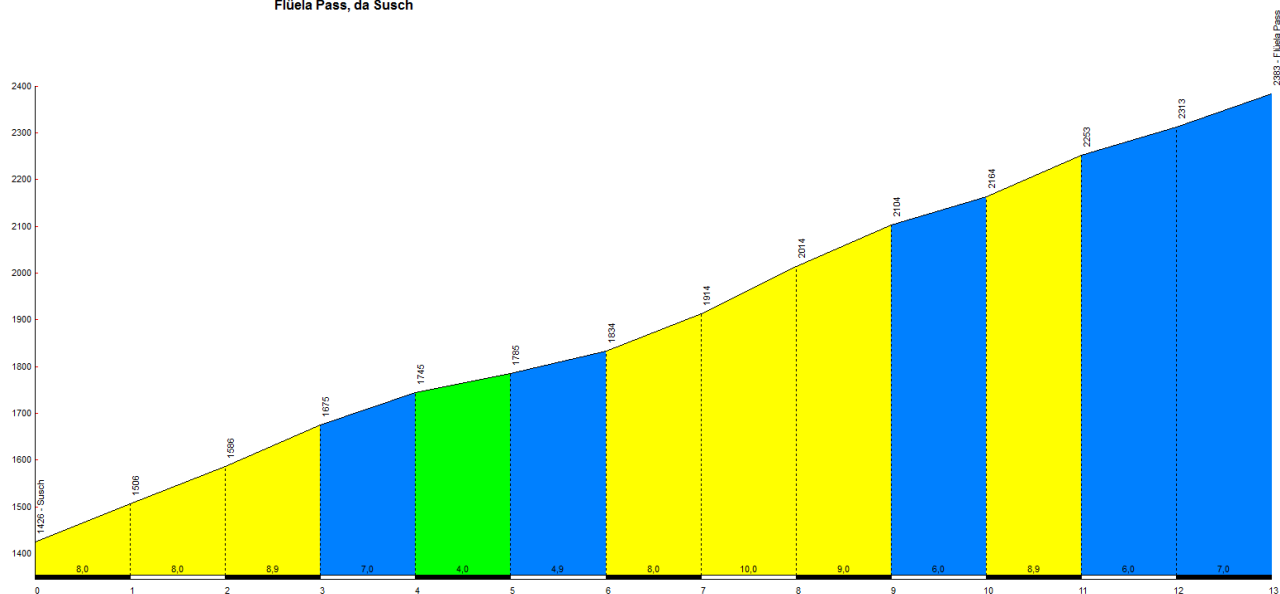
Indicazioni stradali per Zernez, Svizzera

A Zernez Svizzera

1. Procedi in direzione sudovest da Chasa

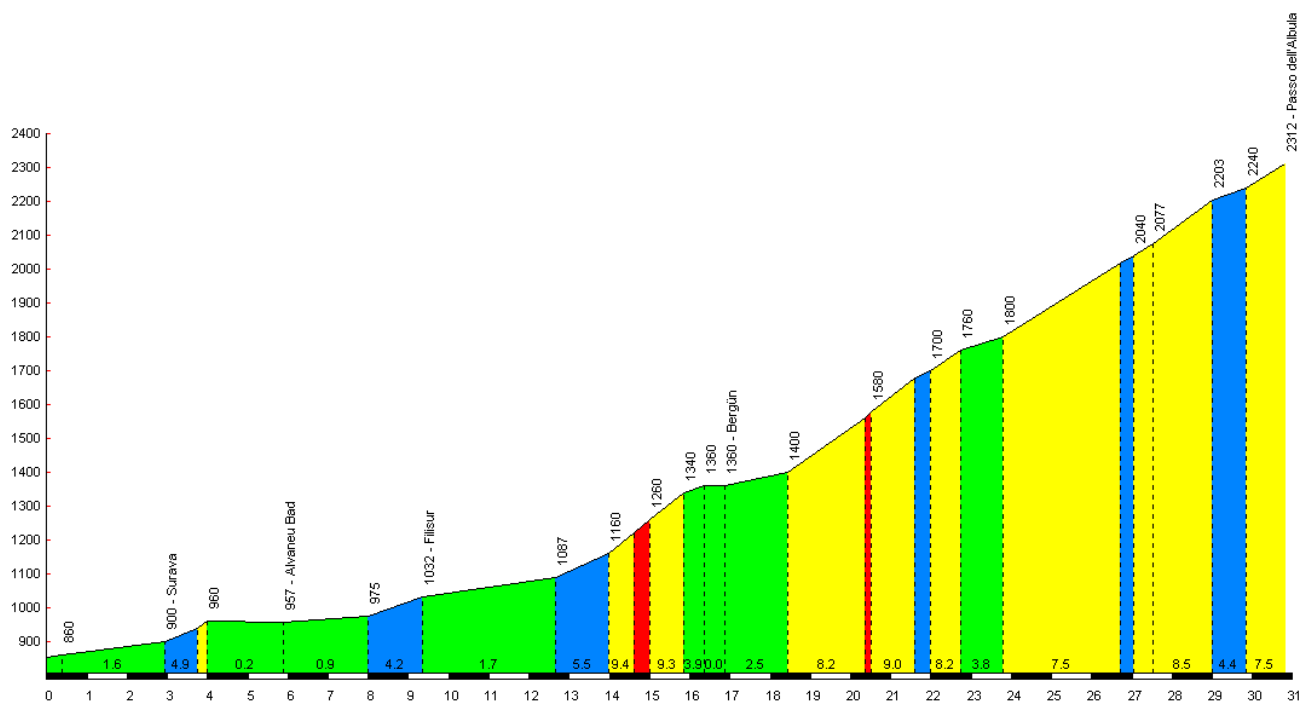
Map data ©2014 Google - Modifica in Google Maps - Segnala un problema

### Flüela Pass, da Susch



Flüela Pass (da Susch)	Distanza	Quota iniziale	Quota finale	Dislivello	Pendenza media	° difficoltà
	13 km	1426 msm	2383 msm	957 m	7,4%	741

### Passo dell'Albula, da Tiefencastel



Albula Pass (da Wiesen)	Distanza	Quota iniziale	Quota finale	Dislivello	Pendenza media	° difficoltà
	30,8 km	851 msm	2312 msm	1461 m	4,7%	1021

## Silvretta, una strada alpina di grande bellezza



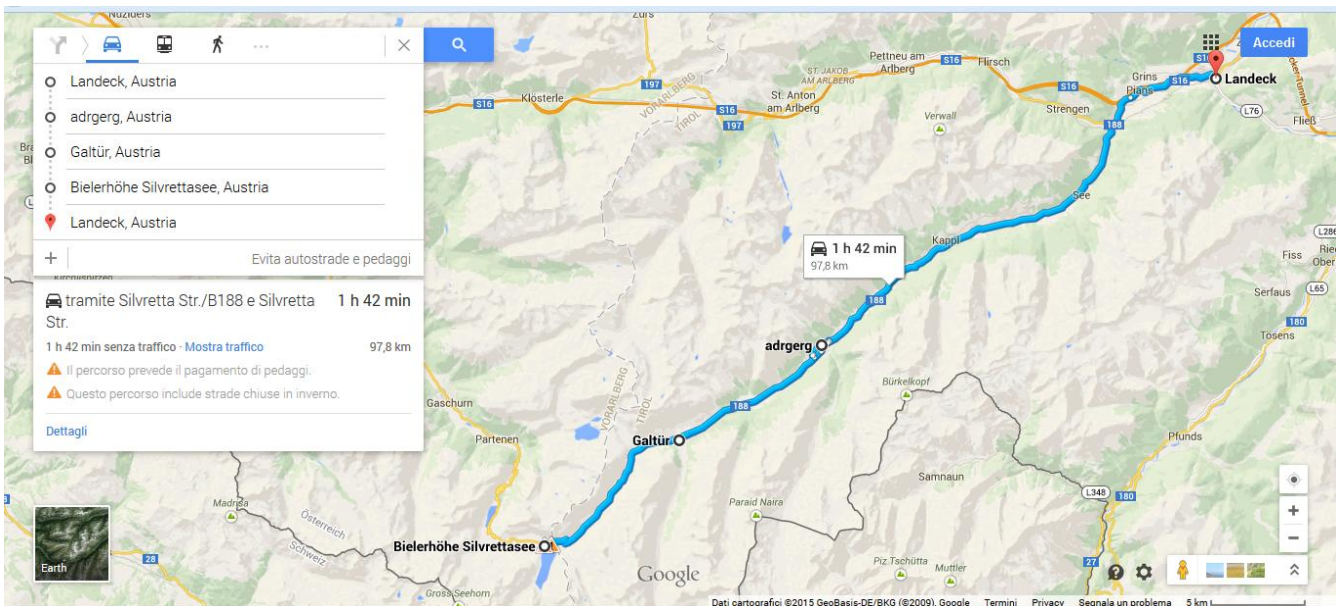
La catena montuosa chiamata Silvretta si trova nel territorio svizzero ed austriaco. Conta parecchie vette che superano i 3000 m. La più alta è il Piz Linard con 3.411 m di altezza che si trova in Svizzera. La strada alpina Silvretta - Hochalpenstraße si trova in Austria ed è considerata una delle più belle e panoramiche delle Alpi austriache, meta ambita di molti visitatori e motociclisti. La strada è aperta d'estate ed è a pagamento. Appena usciti dalla cittadina di Partenen

iniziano le curve e i tornanti con panorami da mozzafiato. Arrivati a Bielerhöhe si giunge al punto più alto del percorso: 2032 m.s.l.m Fermatevi per fare le foto di questo splendido paesaggio di alta montagna delle Alpi austriache e del lago Silvretta. Troverete anche ristoranti e servizi di vario tipo ma anche escursioni organizzate.

Altitudine partenza: Landeck 817 m - Altitudine arrivo (Max altitudine): 2032 m Bielerhöhe

Distanza: 47,8 km

**N.B. La foto è del versante opposto a quello che faremo noi**



## COMMENTI RITROVATI SULLA RETE IN MASSIMO'S HOMEPAGE

**FLUELA PASS** Sul versante orientale il percorso inizia nel centro di Susch (1421m), piccolo abitato nel fondovalle dell'Engadina; si sale subito con pendenze molto impegnativa sottopassando la ferrovia retica e risalendo la conca sopra il paese fino al tornante a quota 1473m, poi si entra nel bosco e si entra nella valle del torrente Susasca che si attraversa su un ponte (1542m). Il tracciato si innalza con 4 duri tornanti (il primo a quota 1601m, il quarto a quota 1675m) e si raggiunge la Jenna (1783m), poi la strada si snoda nel bosco toccando Roven (1848m) e guadagnando progressivamente quota rispetto al torrente Susasca e dopo Plan Grond (1944m) attraversa una galleria. In forte salita si affrontano due tornanti (il secondo a 2136m) con ampia vista a sud sulla valle ed il ghiacciaio del Grialetsch ed il Piz Vadret (3229m); si riattraversa il torrente presso la cantoniera di Chantsura (2176m) e si continua in ripida salita fino in vista del valico; la salita termina e costeggiando un piccolo laghetto (lo Schwarzsee) situato nella parte settentrionale della conca si raggiungono la sommità del passo e l'ospizio.

Accesso da Susch 14 Km	Distanza (km)	Dislivello (m)	Pendenza (%)
Susch(1421)-Fluelapass(2383)	14,0	957	6,84

**ALBULA PASS** Sul versante settentrionale l'itinerario ha inizio a Tiefencastel (908m), importante nodo di comunicazioni alla base anche del [Julierpass](#) (2284m), con una moderata ascesa che consente di superare un promontorio boscoso; si cende per raggiungere Surava (904m) e si risale fino all'incrocio (968m) dove si lascia a sinistra la strada per Davos. Dopo aver sottopassato la ferrovia si scende per un tratto e si risale moderatamente alla stazione termale di Alvaneu Bad (957m). Dopo una breve discesa la strada prosegue con struttura di fondovalle presentando tratti di salita, lunghi falsopiani ed anche qualche sensibile discesa; dopo aver attraversato il torrente Landwasser si sale a Filisur (1032m) e si imbecca la valle dell'Albula con lunghi falsopiani. Si continua nel bosco con pendenza che diventa progressivamente più impegnativa e dopo il 1° tornante (1201m) ed il 2° ravvicinato tornante si penetra con strada ripida e molto tortuosa, tagliata nella viva roccia, nelle gole dell'Albula (1302m), strette e rocciose, ma di breve lunghezza; dopo un breve tratto pianeggiante si raggiunge la verde conca di Bergun/Bravuogn (1367m), principale centro turistico della vallata, e si attraversa l'abitato sul pavè incontrando diverse fontane. Dopo un breve falsopiano si riprende a salire con forti pendenze e si affronta un tratto di strada molto tortuoso con sede stradale molto stretta che interseca più volte i viadotti della ferrovia che guadagna quota con spirali elicoidali; si attraversa il fiume al Punt Tranter il Craps (1588m) e lo si riattraversa al Punt Ota (1646m). Dopo un tornante (1718m) si sovrappassa la ferrovia con uno stretto ponticello e si incontra un tratto di moderata ascesa che conduce a Preda (1789m), località formata da poche case sparse intorno alla stazione situata all'estremità settentrionale del traforo ferroviario. La strada continua a salire ripida dapprima con due tornanti (1862m e 1894m) e poi percorrendo in costa dopo Palpuogna (1915m) una conca di pascoli con il Lai da Palpuogna (1918m), supera un costone ed aggira tortuosa la conca in fondo alla quale sorgono le malghe di Crap Alv (2026m); la strada si snoda poi sempre ripida in mezzo a desolate ed impressionanti pietraie fino ad arrivare al passo.

Accesso da Tiefencastel 30,5 Km	Distanza (km)	Dislivello (m)	Pendenza (%)
Tiefencastel(908)-Alvaneu Bad(957)	6,0	49	0,82
Alvaneu Bad(957)-Filisur(1032)	4,0	75	1,88
Filisur(1032)-Bergun(1367)	7,5	336	4,48
Bergun(1367)-Preda(1789)	6,5	422	6,49
Preda(1789)-Albulapass(2312)	7,3	53	7,16

## SILVRETTA DA LANDECK

Sul versante orientale il percorso inizia a Landeck (816m), importante nodo di comunicazione alla confluenza della strada che conduce in Italia attraverso il Passo di Resia; si imbecca la trafficata strada che conduce a St.Anton ed all'Arlberg e la si percorre attraverso una zona di centri commerciali; dopo il casello dell'autostrada si sale leggermente fino a Pians (852m); presso una cappella si sale fortemente per breve tratto fino ad un incrocio dove si svolta a sinistra per scendere decisamente per 850 metri fino ad attraversare il torrente. Si prosegue in falsopiano lungo il corso d'acqua fino ad un edificio industriale posto nel punto di confluenza delle due valli proprio sotto l'ardito viadotto ferroviario della linea Innsbruck-Bregenz presso il quale svetta il castello Wiesberg. Si piega verso sud imboccando lo stretto sbosco della Paznauntal e si comincia a salire duramente con una moderna galleria e successivamente con una semigalleria paravalanghe; si esce dalla stretta gola, la salita diventa facile e si raggiunge il paese di See (1059m); si continua senza difficoltà superando le varie frazioni di Kappl, il cui centro si trova in alto sulla destra, arrampicato sulla parete occidentale, in posizione più esposta al sole. Dopo Nederle la salita diventa dura fino ad una galleria, poi continua moderata; dopo un'altra galleria si raggiunge Ischgl (1377m), principale centro della valle; si continua nella bella Paznauntal arrivando a Galtur (1584m), ultimo centro di una certa importanza. Si prosegue con impegnativa salita fino al villaggio di Wirl, dove ha inizio la Silvretta-Hochalpenstrasse; subito dopo le case si superano l'incrocio dove ha inizio la strada per la Zeinisjochaus (1822m) e la stazione di pagamento del pedaggio per i veicoli a motore. Si sale con dure pendenze ad imboccare il vallone del Kleinvermunt, dove piccoli nevai si possono conservare anche in piena estate; dopo un tratto di moderata ascesa si affrontano un paio di tornanti e si affronta l'ultimo tratto molto ripido (pendenza al 12%) che conduce al passo

<b>Accesso da Landeck 47,8 Km</b>	Distanza (km)	Dislivello (m)	Pendenza (%)
Landeck(816)-Pians(852)	5,2	36	0,69
Pians(852)-See(1059)	6,9	207	3,00
See(1059)-Ischgl(1377)	16,9	318	1,88
Ischgl(1377)-Galtur(1584)	10,0	207	2,07
Galtur(1584)-Bieler Hohe(2032)	8,8	448	5,09