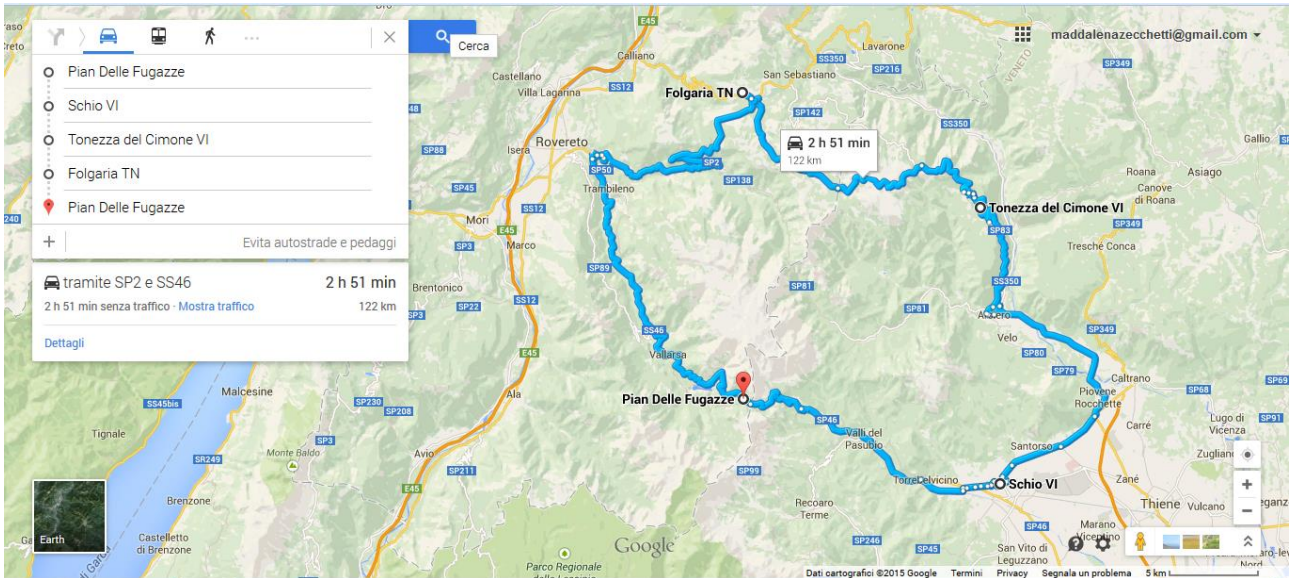
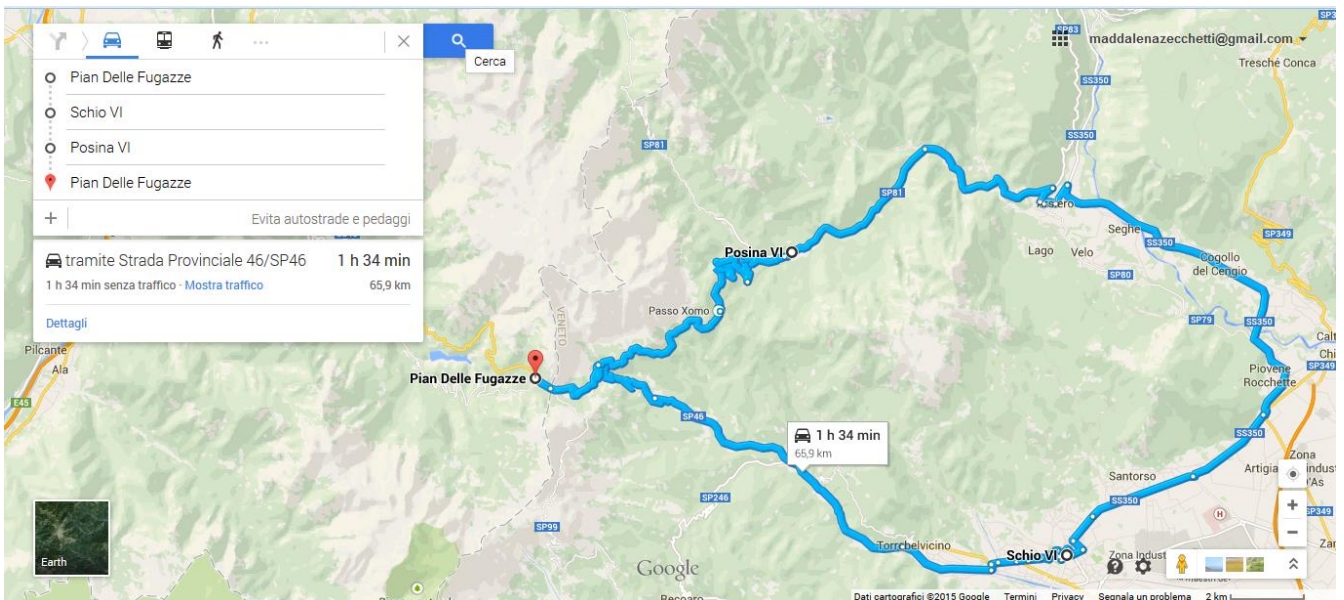


# PIAN DELLE FUGAZZE 2015



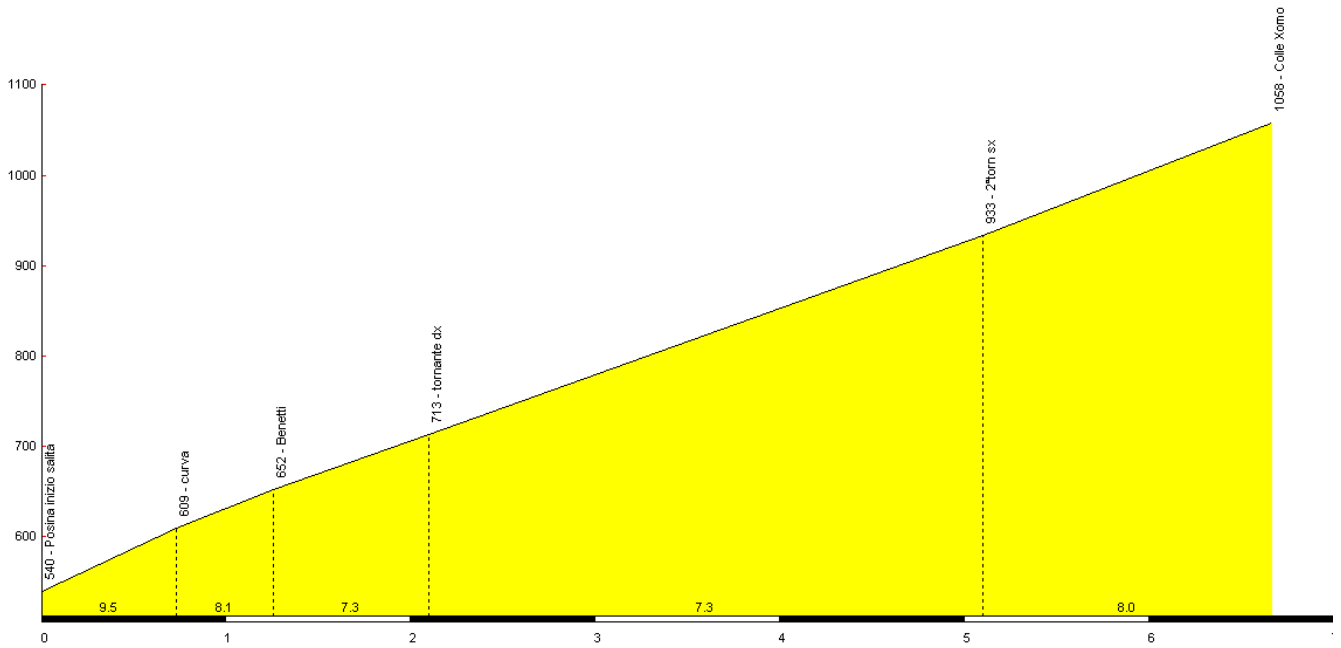
**Anello n°1 - 122 km** Pian delle Fugazze 1162 m - Schio 211 m - Arsiero 356 m - - Tonzetta del Cimone 991 m - Folgaria 1169 m - Pian delle Fugazze 1162 m

Schio 211 m

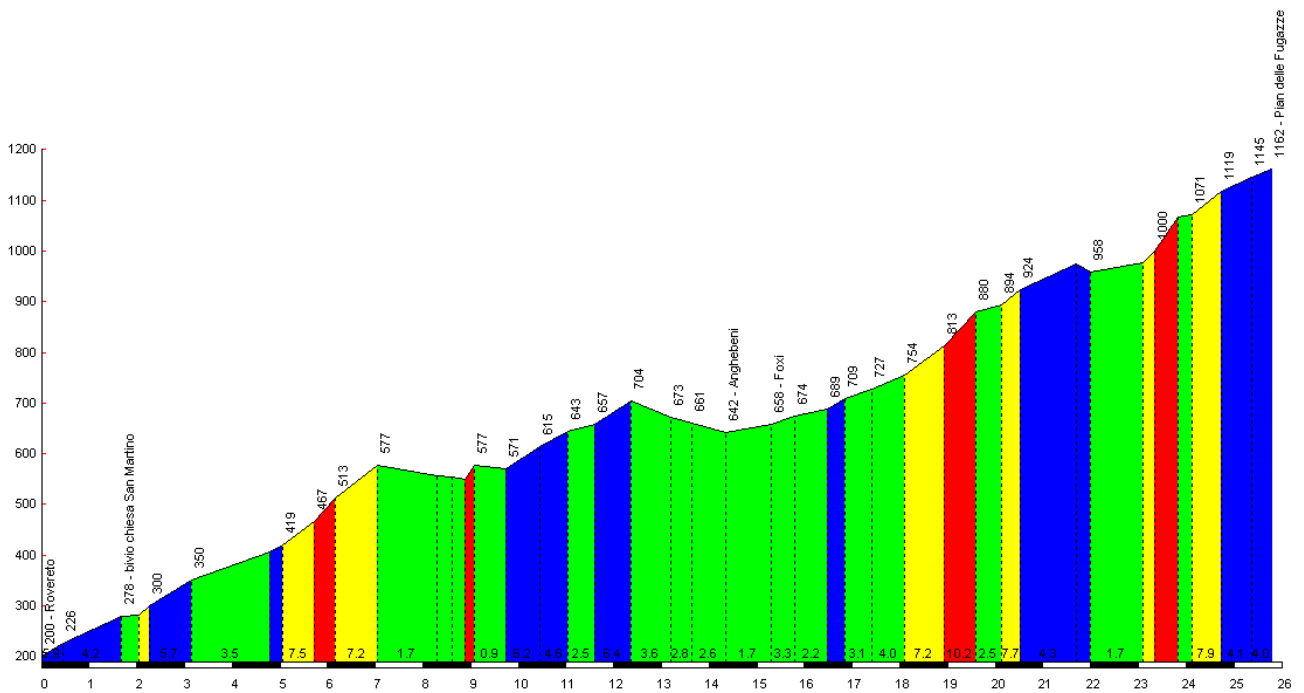


**Anello n°2 - 66 km** Pian delle Fugazze 1162 m - Schio 211 m - Arsiero 356 m - Posina 554 m - Passo Xomo 1058 m - Pian delle Fugazze 1162 m

### Colle Xomo, da Posina



### Passo Pian delle Fugazze, da Rovereto



<b>23-24 MAGGIO 2015</b>	PIAN DELLE FUGAZZE	<i>ALBERGO AL PASSO COSTA MAURIZIO</i>	40,00 1/2 PENSIONE BERE ESCLUSO
------------------------------	-----------------------	--	---------------------------------------

#### ELENCO ISCRITTI E QUOTA VERSATA

		1° ACCONTO	SALDO	NOTE
1				
2				
3				
4				
5				
6				
7				
8				
9				
10				
11				
12				

#### SPESE PREVISTE PER PIAN DELLE FUGAZZE 2015

<b>S. POLO D'ENZA - PIN DELLE FUGAZZE (KM 226 - 3H30')</b>	
NOLEGGIO PULMINO - DA SABATO 23.05.2015 A DOMENICA 24.06.201 (GG. 2)	
SPESE PULMINO (AUTOSTRADA + GASOLIO)	<b>100</b>
<b>PERNOTTAMENTO PRESSO ALBERGO AL PASSO DI COSTA MAURIZIO</b>	
MEZZA PENSIONE (BERE ESCLUSO),	

<b>TOTALE SPESE EFFETTIVE</b>	
<b>QUOTA INDIVIDUALE EFFETTIVA</b>	



L'albergo al Passo si trova ai piedi del Monte Pasubio, in Vallarsa, provincia di Trento (Italia), a quota 1163 s.l.m. Situato al valico fra le province di Trento e Vicenza è gestito dalla fam. Costa sin dal 1954. Completamente rinnovato è dotato di 12 stanze (23 posti letto) con bagno, servizio telefonico e TV; l'albergo è attrezzato anche per persone disabili. La cucina, personalmente seguita e curata dalla fam. Costa offre tutti quei sapori genuini che ricordano il Trentino antico. L'ampia sala ristorante può ospitare fino a 110 persone, ideale per banchetti, matrimoni e ricorrenze varie. Un accogliente bar e un ampio parcheggio privato, completano la serie di comforts per i graditi ospiti.

Per raggiungere l'albergo da Verona e Trento:

- autostrada del Brennero A22;
- uscita Rovereto-Sud o Rovereto-Nord in funzione della provenienza;
- Seguendo le indicazioni per Vallarsa, Schio, Vicenza, si attraversa la città di Rovereto verso est e si imbecca la Vallarsa (strada statale S46);
- Si transita per i centri di Spino, Valmorbia, Zocchio, Anghebeni, Foxi, Raossi, Parrocchia e Piano prima di arrivare al Passo Pian delle Fugazze.